
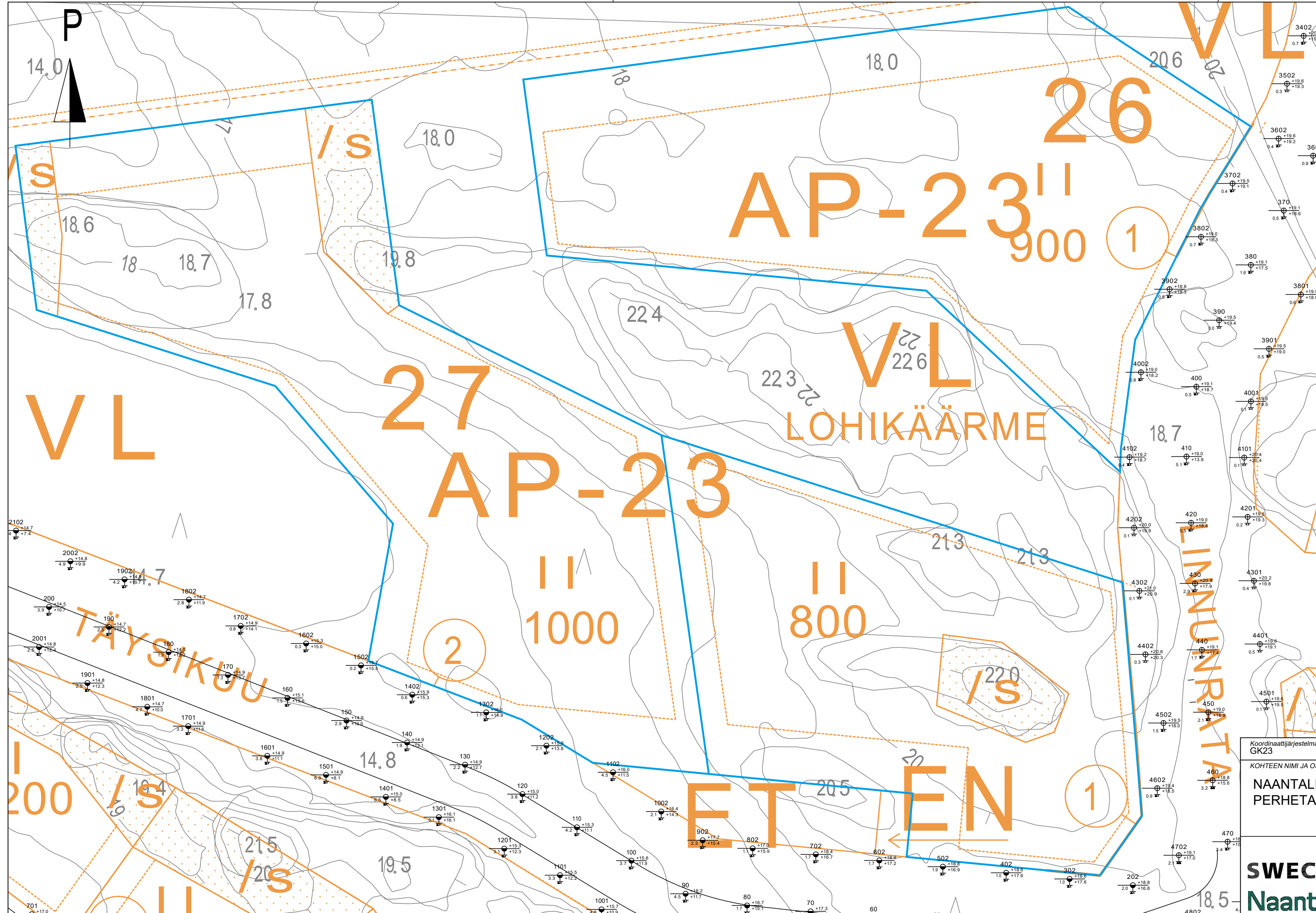


Nämä tutkimukset on tehty ainoastaan kadun rakentamista varten.
Tontin olosuhteet voivat muuttua kadulla olevista olosuhteista merkittävästi.

Tonttien perustus- ja rakennussuunnittelua varten tulee tehdä tarvittavat tonttikohittaiset pohjatutkimukset, joiden avulla määritetään lopullinen perustamistapa.

Koordinaattijärjestelmä GK23		Koordinaattijärjestelmä NZ2000	
KOHTEEN NIMI JA OSOITE NAANTALIN KAUPUNKI PERHETALON ASEMAKAAVA-ALUE		PIIRUSTUKSEN SISÄLTÖ YLEISKARTTA, ITÄOSA POHJATUTKIMUKSET	
		MITTAKAAVA 1:1000	
SWECO  Naantali		TIEDOSTO	
SUUNN. FIIB4U	SUUNN. ALA	TYÖ N°	PIIR N°
PIIRI FIIB4U	20.09.2024	25016442	02
PIIRI FIMSIO			MUUTOS



Nämä tutkimukset on tehty ainoastaan kadun rakentamista varten. Tontin olosuhteet voivat muuttua kadulla olevista olosuhteista merkittävästi.

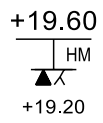
Tonttien perustus- ja rakennussuunnittelua varten tulee tehdä tarvittavat tonttikohittaiset pohjatutkimukset, joiden avulla määritetään lopullinen perustamistapa.

Koordinaattijärjestelmä GK23		Korkeusjärjestelmä N2000	
KOHTEEN NIMI JA OSOITE NAANTALIN KAUPUNKI PERHETALON ASEMAKAAVA-ALUE		PIIRUSTUKSEN SISÄLTÖ	MITTAKAAVA
		POHJATUTKIMUSKARTTA	1:500
		LINNUNRATA	
TIEDOSTO			
SUUNN. F1B4U	SUUNN.ALA	TYÖ N:O	PIIR N:O
PIIRT. F1B4U	GEO	25016442	08
HYV. FIMSIO			MUUTOS
20.09.2024			

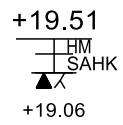


LYÖNTIKAIRAUKSET KORTTELI 26 / TONTTI 1 / LINNUNRATA

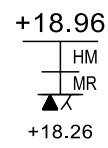
NR: 3602



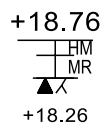
NR: 3702



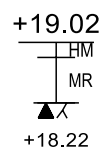
NR: 3802



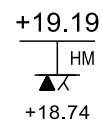
NR: 3902



NR: 4002



NR: 4102



MITTAKAAVA 1: 100

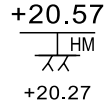


PAINO- JA LYÖNTIKAIRAUKSET KORTTELI 27 / TONTTI 1 / TÄYSIKUU

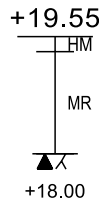
NR: 4302



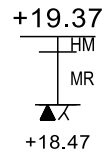
NR: 4402



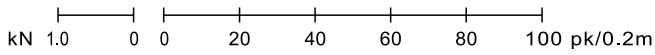
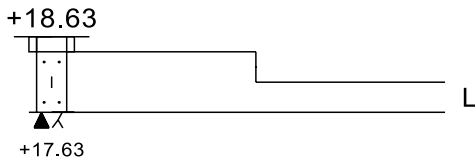
NR: 4502



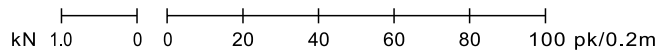
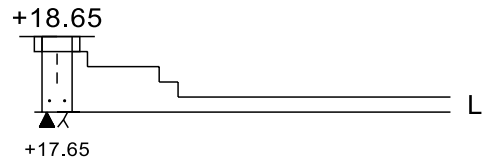
NR: 4602



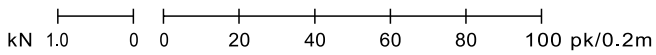
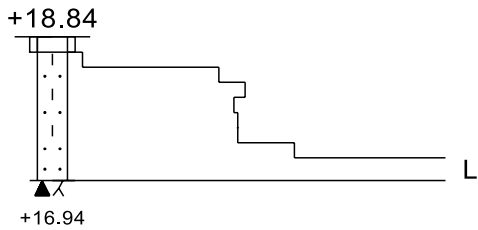
NR: 302



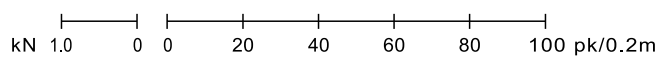
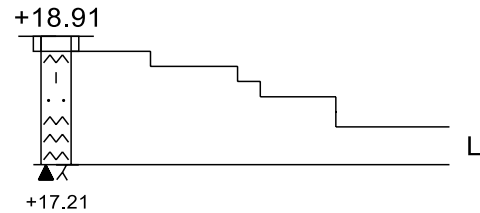
NR: 402



NR: 502



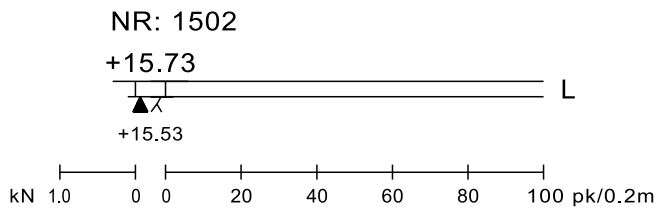
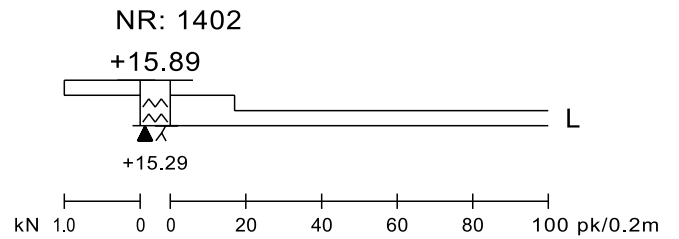
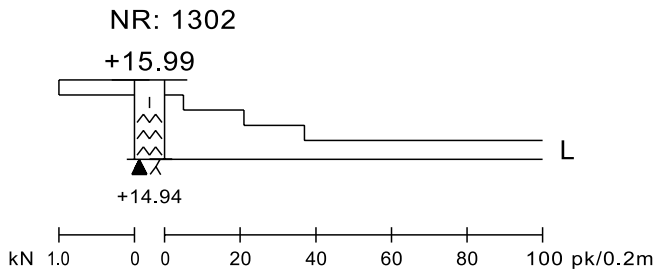
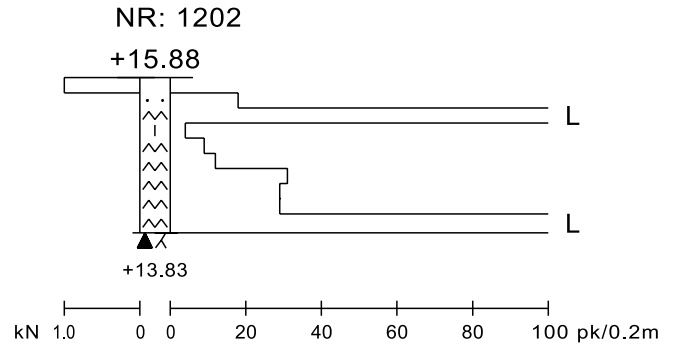
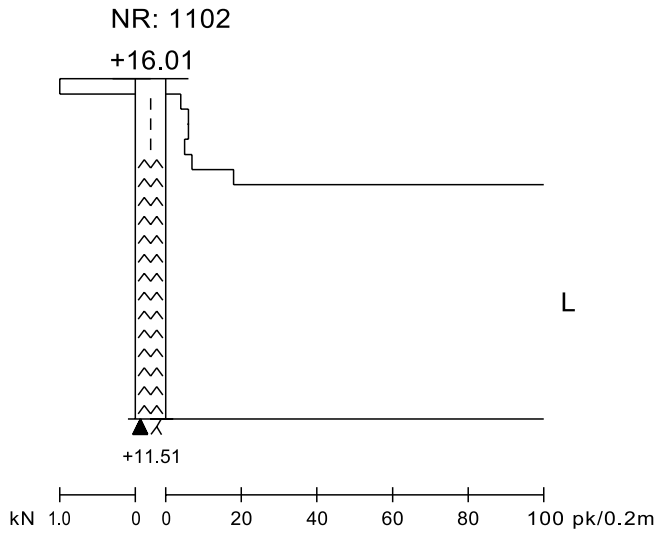
NR: 602



MITTAKAAVA 1: 100

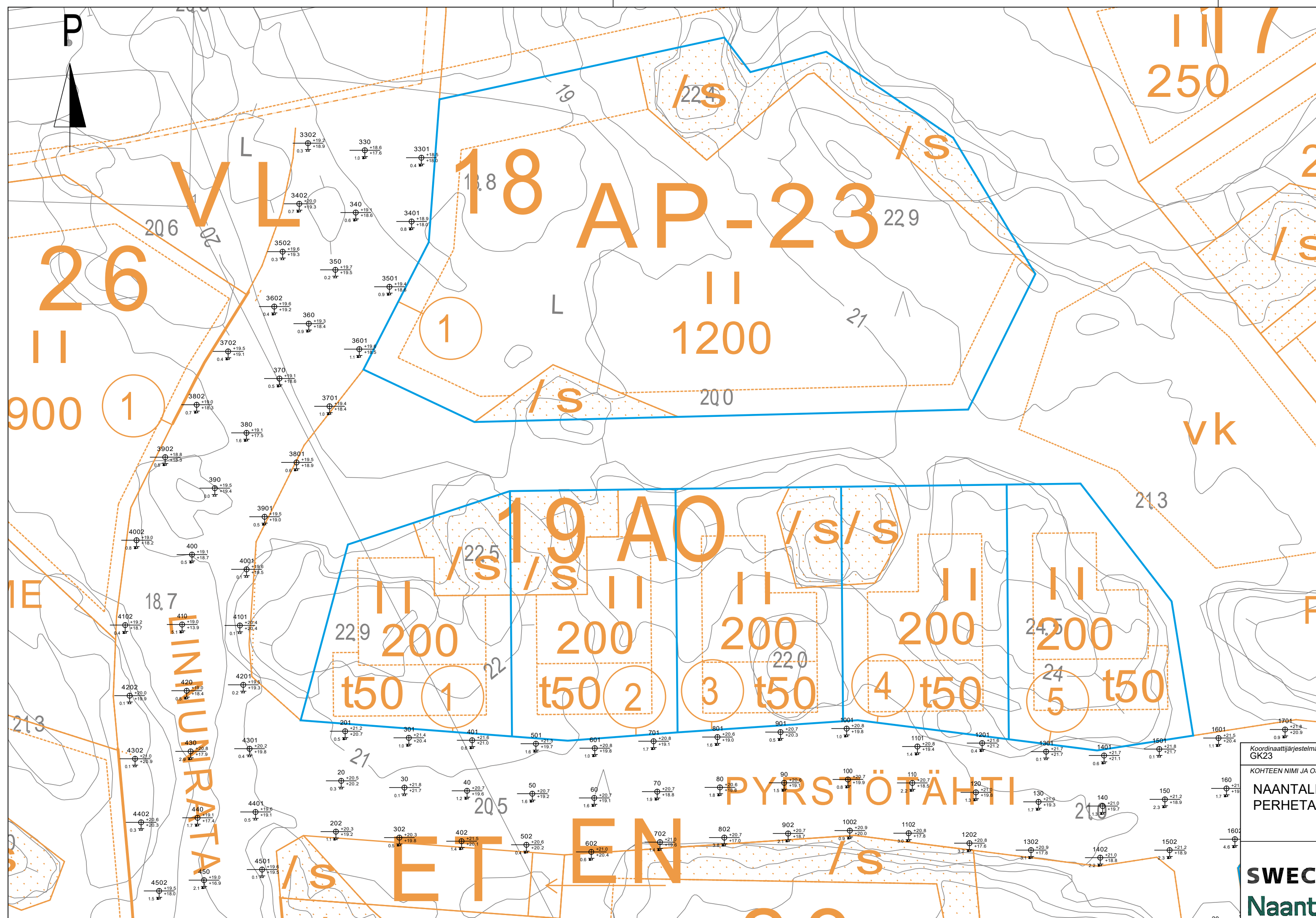


PAINO- JA LYÖNTIKAIRAUKSET KORTTELI 27 / TONTTI 2 / TÄYSIKUU



MITTAKAAVA 1: 100





Nämä tutkimukset on tehty ainoastaan kadun rakentamista varten. Tontin olosuhteet voivat muuttua kadulla olevista olosuhteista merkittävästi.

Tonttien perustus- ja rakennussuunnittelua varten tulee tehdä tarvittavat tonttikohtaiset pohjatutkimukset, joiden avulla määritetään lopullinen perustamistapa.

Koordinaattijärjestelmä GK23		Korkeusjärjestelmä N2000	
KOHTEEN NIMI JA OSOITE NAANTALIN KAUPUNKI PERHETALON ASEMAKAAVA-ALUE		PIIRUSTUKSEN SISÄLTÖ POHJATUTKIMUSKARTTA PYRSTÖTÄHTI LINNUNRATA	MITTAKAAVA 1:500
SUUNN. F11B4U		TIEDOSTO	
PIIRT. F11B4U		SUUNN.ALA	TYÖ N:O
HYV. FIMSIO		GEO	25016442
20.09.2024		PIIR N:O	09
SWECO Naantali		MUUTOS	

LYÖNTIKAIRAUKSET KORTTELI 18 / TONTTI 1 / LINNUNRATA

NR: 3301

+18.46



+18.01

NR: 3401

+18.86



+18.01

NR: 3501

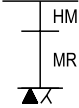
+19.44



+18.59

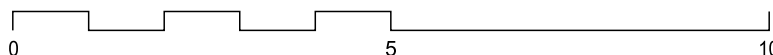
NR: 3601

+19.63



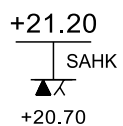
+18.48

MITTAKAAVA 1: 100

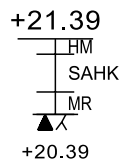


LYÖNTIKAIRAUKSET KORTTELI 19 / TONTTI 1 / PYRSTÖTÄHTI

NR: 201



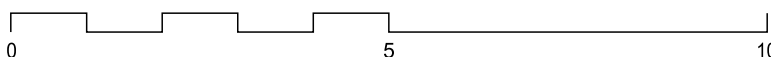
NR: 301



NR: 401

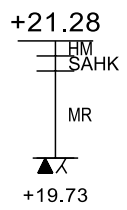


MITTAKAAVA 1: 100

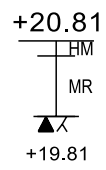


LYÖNTIKAIRAUKSET KORTTELI 19 / TONTTI 2 / PYRSTÖTÄHTI

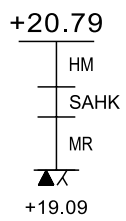
NR: 501



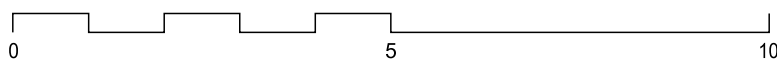
NR: 601



NR: 701



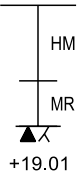
MITTAKAAVA 1: 100



LYÖNTIKAIRAUKSET KORTTELI 19 / TONTTI 3 / PYRSTÖTÄHTI

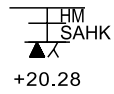
NR: 801

+20.61



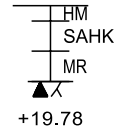
NR: 901

+20.73



NR: 1001

+20.78

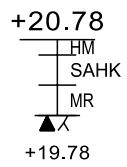


MITTAKAAVA 1: 100

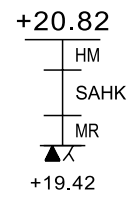


LYÖNTIKAIRAUKSET KORTTELI 19 / TONTTI 4 / PYRSTÖTÄHTI

NR: 1001



NR: 1101



NR: 1201



MITTAKAAVA 1: 100



LYÖNTIKAIRAUKSET KORTTELI 19 / TONTTI 5 / PYRSTÖTÄHTI

NR: 1301

+21.70

HM
XX

+21.65

NR: 1401

+21.66

HM
SAHK

▲
XX

+21.06

NR: 1501

+21.78

HM
XX

+21.68

NR: 1601

+21.46

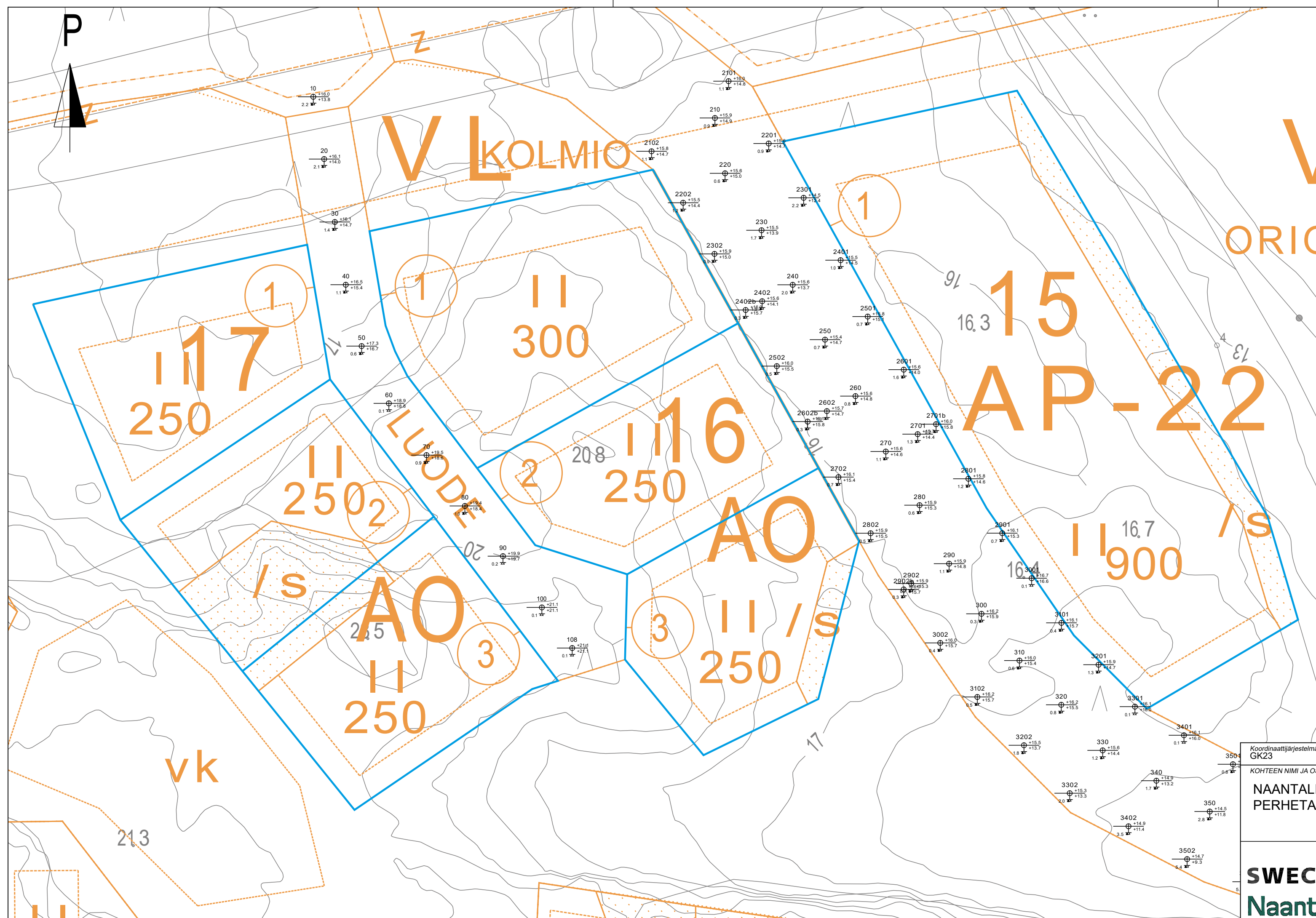
HM
SAHK
MR

▲
XX

+20.36

MITTAKAAVA 1: 100





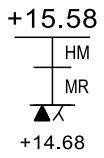
Nämä tutkimukset on tehty ainoastaan kadun rakentamista varten. Tontin olosuhteet voivat muuttua kadulla olevista olosuhteista merkittävästi.

Tonttien perustus- ja rakennussuunnittelua varten tulee tehdä tarvittavat tonttikohtaiset pohjatutkimukset, joiden avulla määritetään lopullinen perustamistapa.

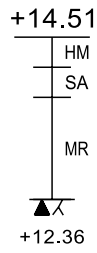
Koordinaattijärjestelmä GK23		Korkeusjärjestelmä N2000	
KOHTEEN NIMI JA OSOITE NAANTALIN KAUPUNKI PERHETALON ASEMAKAAVA-ALUE		PIIRUSTUKSEN SISÄLTÖ	MITTAKAAVA
		POHJATUTKIMUSKARTTA	1:500
		LUODE	
		TAIVAANKANSI	
TIEDOSTO			
SUUNN. F11B4U	SUUNN.ALA	TYÖ N:O	PIIR N:O
PIIRT. F11B4U	GEO	25016442	10
HYV. FIMSIO			
20.09.2024			

LYÖNTIKAIRAUKSET KORTTELI 15 / TONTTI 1 / TAIVAANKANSI

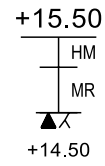
NR: 2201



NR: 2301



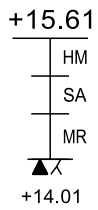
NR: 2401



NR: 2501



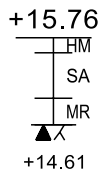
NR: 2601



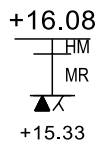
NR: 2701



NR: 2801



NR: 2901



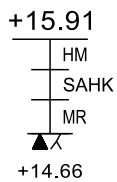
NR: 3001



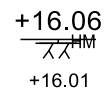
NR: 3101



NR: 3201



NR: 3301



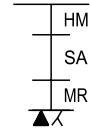
MITTAKAAVA 1: 100



LYÖNTIKAIRAUKSET KORTTELI 16 / TONTTI 1 / LUODE

NR: 30

+16.11



+14.71

NR: 40

+16.54



+15.44

NR: 50

+17.32



+16.72

NR: 60

+18.88



+18.83

NR: 70

+19.46



+18.56

NR: 2102

+15.78



+14.68

NR: 2202

+15.53



+14.38

NR: 2302

+15.86



+14.96

NR: 2402

+15.99



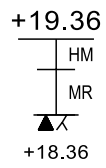
+15.69

MITTAKAAVA 1: 100

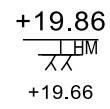


LYÖNTIKAIRAUKSET KORTTELI 16 / TONTTI 2 / LUODE

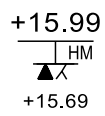
NR: 80



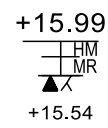
NR: 90



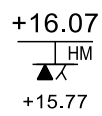
NR: 2402



NR: 2502



NR: 2602



MITTAKAAVA 1: 100



LYÖNTIKAIRAUKSET KORTTELI 16 / TONTTI 3 / LUODE

NR: 108

+21.11
HM
MR
+21.06

NR: 2702

+16.12
HM
MR
+15.42

NR: 2802

+15.92
HM
MR
+15.47

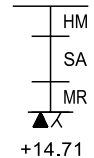
MITTAKAAVA 1: 100



LYÖNTIKAIRAUKSET KORTTELI 17 / TONTTI 1 / LUODE

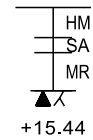
NR: 30

+16.11



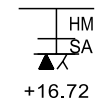
NR: 40

+16.54



NR: 50

+17.32



MITTAKAAVA 1: 100



LYÖNTIKAIRAUKSET KORTTELI 17 / TONTTI 2 / LUODE

NR: 60

+18.88
HM
X X
+18.83

NR: 70

+19.46
HM
MR
▲ X
+18.56

NR: 80

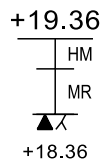
+19.36
HM
MR
▲ X
+18.36

MITTAKAAVA 1: 100

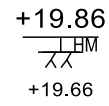


LYÖNTIKAIRAUKSET KORTTELI 17 / TONTTI 3 / LUODE

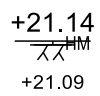
NR: 80



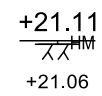
NR: 90



NR: 100

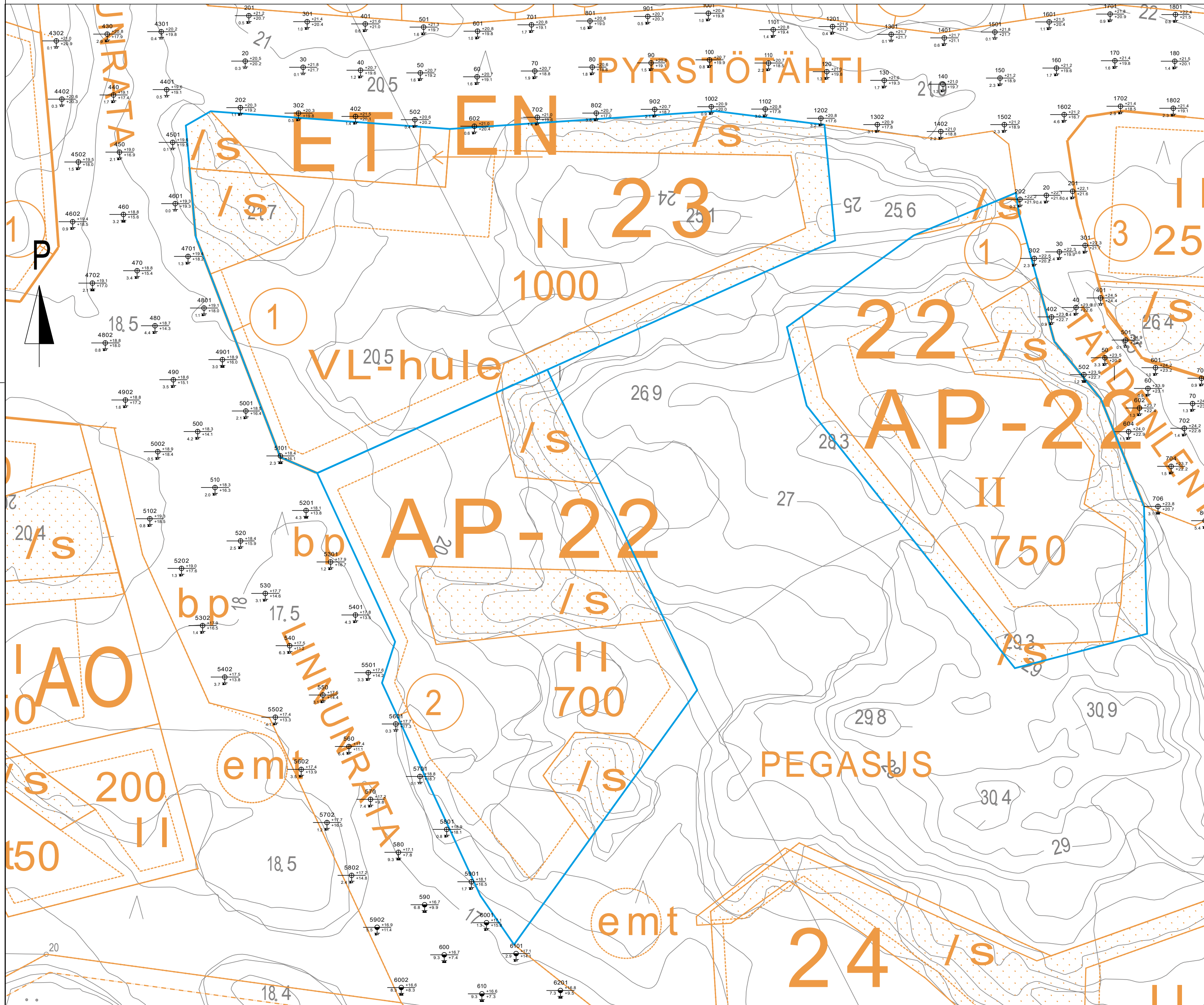


NR: 108




MITTAKAAVA 1: 100





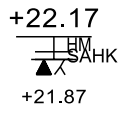
Nämä tutkimukset on tehty ainoastaan kadun rakentamista varten. Tontin olosuhteet voivat muuttua kadulla olevista olosuhteista merkittävästi.

Tonttien perustus- ja rakennussuunnittelua varten tulee tehdä tarvittavat tonttikohittaiset pohjatutkimukset, joiden avulla määritetään lopullinen perustamistapa.

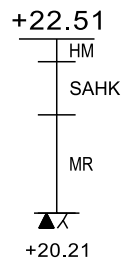
Koordinaattijärjestelmä GK23		Korkeusjärjestelmä N2000			
KOHTEEN NIMI JA OSOITE NAANTALIN KAUPUNKI PERHETALON ASEMAKAAVA-ALUE		PIIRUSTUKSEN SISÄLTÖ POHJATUTKIMUSKARTTA LINNUNRATA TÄHDENLENTO		MITTAKAAVA 1:500	
		TIEDOSTO			
		SUUNN. F11B4U	SUUNN. ALA	TYÖ N:O	PIIR N:O
		PIIRT. F11B4U	GEO	25016442	11
		HYV. FIMSIO			
		20.09.2024			

LYÖNTIKAIRAUKSET KORTTELI 22 / TONTTI 1 / TÄHDENLENTO

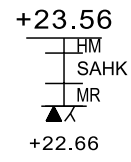
NR: 202



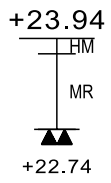
NR: 302



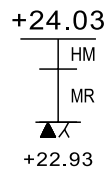
NR: 402



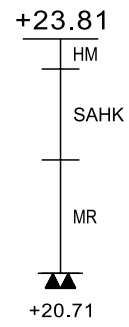
NR: 502



NR: 604



NR: 706



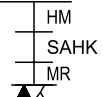
MITTAKAAVA 1: 100



LYÖNTIKAIRAUKSET KORTTELI 23 / TONTTI 1 / LINNUNRATA

NR: 202

+20.32



+19.22

NR: 302

+20.31



+19.81

NR: 402

+21.45



+20.05

NR: 502

+20.63



+20.23

NR: 602

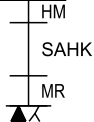
+20.95



+20.35

NR: 702

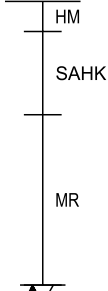
+21.03



+19.63

NR: 802

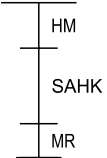
+20.74



+16.99

NR: 902

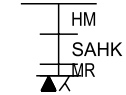
+20.75



+18.70

NR: 1002


+20.93



+19.98

NR: 1102

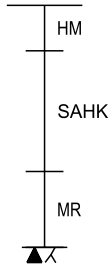
+20.78



+17.78

NR: 1202

+20.78



+17.58

NR: 4401

+19.59



+19.09

NR: 4501

+19.62



+19.52

NR: 4601

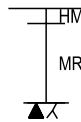
+19.35



+19.30

NR: 4701

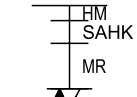
+19.43



+18.18

NR: 4801

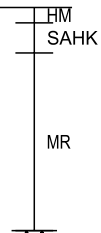
+19.06



+17.96

NR: 4901

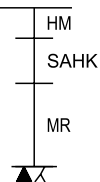
+18.92



+15.97

NR: 5001

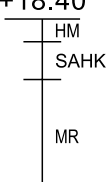
+18.48



+16.38

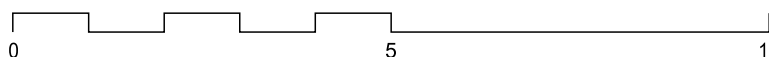
NR: 5101

+18.40



+16.10

MITTAKAAVA 1: 100

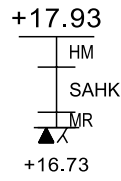


LYÖNTI- JA PAINOKAIRAUKSET KORTTELI 23 / TONTTI 2 / LINNUNRATA

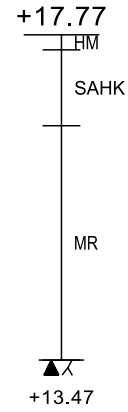
NR: 5201



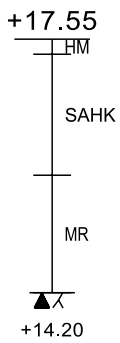
NR: 5301



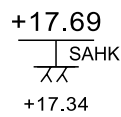
NR: 5401



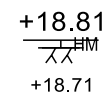
NR: 5501



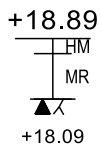
NR: 5601



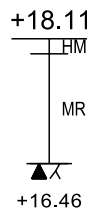
NR: 5701



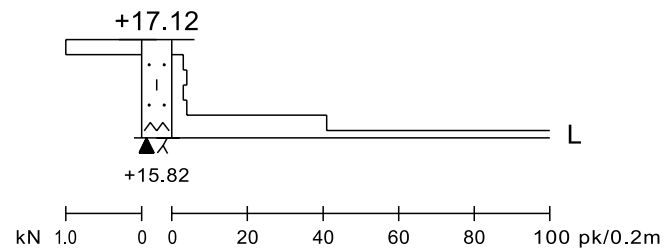
NR: 5801



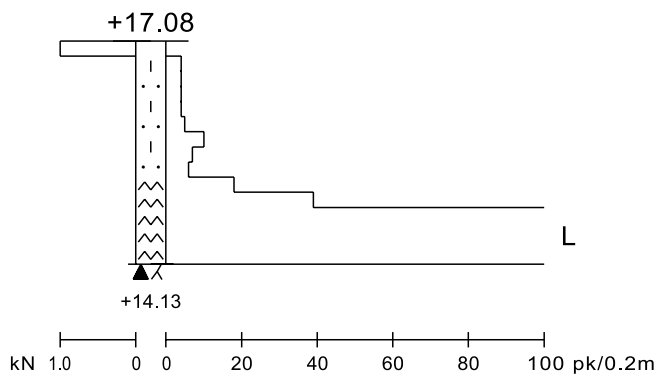
NR: 5901



NR: 6001

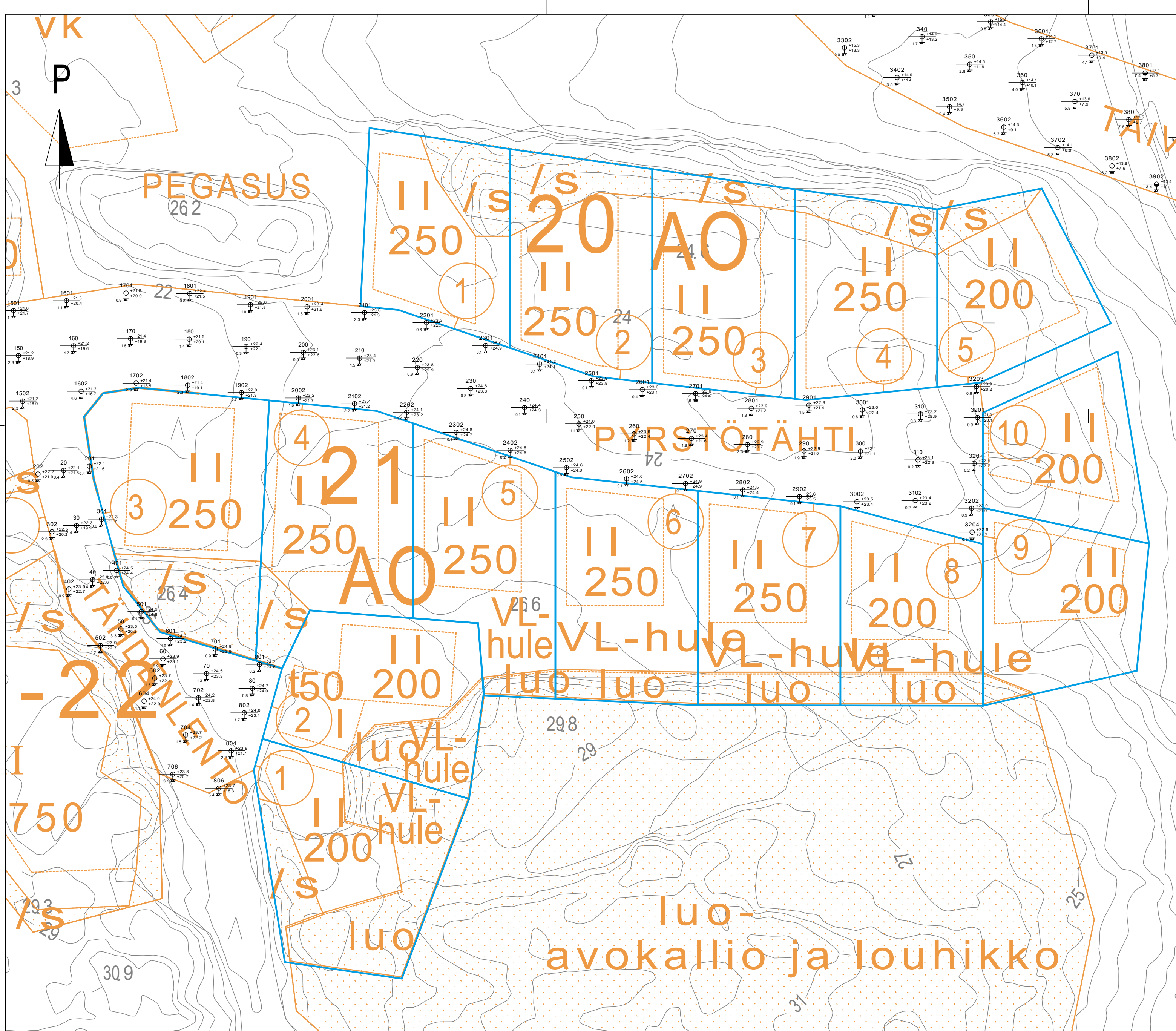


NR: 6101




MITTAKAAVA 1: 100





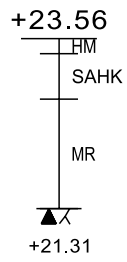
Nämä tutkimukset on tehty ainoastaan kadun rakentamista varten. Tontin olosuhteet voivat muuttua kadulla olevista olosuhteista merkittävästi.

Tonttien perustus- ja rakennussuunnittelua varten tulee tehdä tarvittavat tonttikohtaiset pohjatutkimukset, joiden avulla määritetään lopullinen perustamistapa.

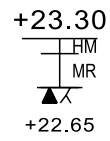
Koordinaattijärjestelmä GK23		Korkeusjärjestelmä N2000			
KOHTEEN NIMI JA OSOITE NAANTALIN KAUPUNKI PERHETALON ASEMAKAAVA-ALUE		PIIRUSTUKSEN SISÄLTÖ POHJATUTKIMUSKARTTA PYRSTÖTÄHTI TÄHDENLENTO		MITTAKAAVA 1:500	
		TIEDOSTO			
		SUUNN. F11B4U	SUUNNALA	TYÖ N:O	PIIR N:O
		PIIRT. F11B4U	GEO	25016442	12
		HYV. FIMSIO			
		20.09.2024			

LYÖNTIKAIRAUKSET KORTTELI 20 / TONTTI 1 / PYRSTÖTÄHTI

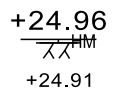
NR: 2101



NR: 2201



NR: 2301



MITTAKAAVA 1: 100



LYÖNTIKAIRAUKSET KORTTELI 20 / TONTTI 2 / PYRSTÖTÄHTI

NR: 2401

+24.22

HM
SAHK

+24.12

NR: 2501

+23.88

HM
SAHK

+23.78

NR: 2601

+23.56

HM
SAHK

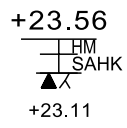
+23.11

MITTAKAAVA 1: 100

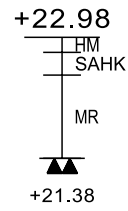


LYÖNTIKAIRAUKSET KORTTELI 20 / TONTTI 3 / PYRSTÖTÄHTI

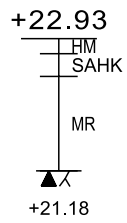
NR: 2601



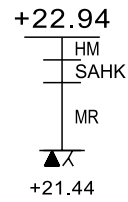
NR: 2701



NR: 2801



NR: 2901

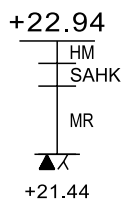


MITTAKAAVA 1: 100

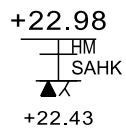


LYÖNTIKAIRAUKSET KORTTELI 20 / TONTTI 4 / PYRSTÖTÄHTI

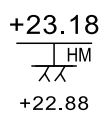
NR: 2901



NR: 3001



NR: 3101



MITTAKAAVA 1: 100



LYÖNTIKAIRAUKSET KORTTELI 20 / TONTTI 5 / PYRSTÖTÄHTI

NR: 3203

+20.87



+20.22

MITTAKAAVA 1: 100



LYÖNTIKAIRAUKSET KORTTELI 21 / TONTTI 1 / TÄHDENLENTO

NR: 804

+23.82

HM

SAHK

MR

▲X

+21.67

NR: 806

+23.72

HM

SAHK

MR

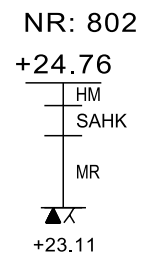
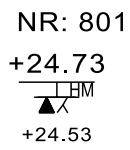
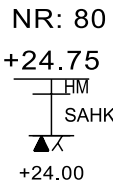
▲X

+18.32

MITTAKAAVA 1: 100



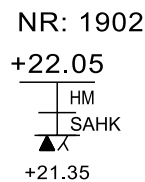
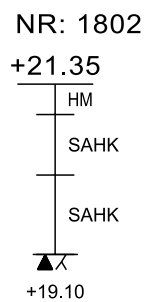
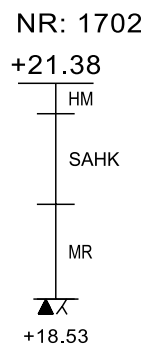
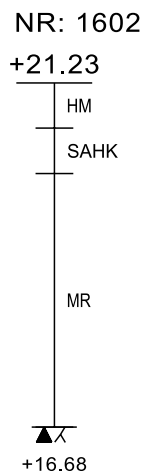
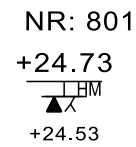
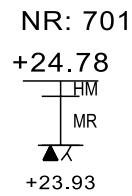
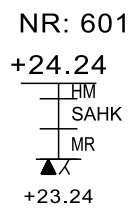
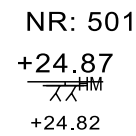
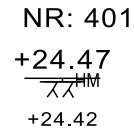
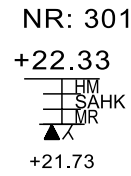
LYÖNTIKAIRAUKSET KORTTELI 21 / TONTTI 2 / TÄHDENLENTO



MITTAKAAVA 1: 100



LYÖNTIKAIRAUKSET KORTTELI 21 / TONTTI 3 / TÄHDENLENTO



LYÖNTIKAIRAUKSET KORTTELI 21 / TONTTI 4 / PYRSTÖTÄHTI

NR: 801

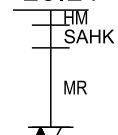
+24.73



+24.53

NR: 2002

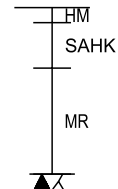
+23.21



+21.66

NR: 2102

+23.44



+21.24

NR: 2202

+24.08



+23.18

MITTAKAAVA 1: 100



LYÖNTIKAIRAUKSET KORTTELI 21 / TONTTI 5 / PYRSTÖTÄHTI

NR: 2302

+24.83

$\frac{HM}{XX}$

+24.73

NR: 2402

+24.82

$\frac{HM}{XX}$

+24.62

MITTAKAAVA 1: 100



LYÖNTIKAIRAUKSET KORTTELI 21 / TONTTI 6 / PYRSTÖTÄHTI

NR: 2502

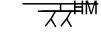
+24.61



+24.01

NR: 2602

+24.56



+24.46

NR: 2702

+24.93



+24.88

MITTAKAAVA 1: 100



LYÖNTIKAIRAUKSET KORTTELI 21 / TONTTI 7 / PYRSTÖTÄHTI

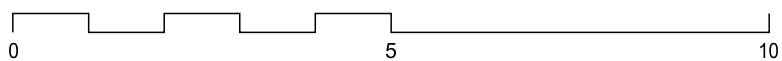
NR: 2802

+24.49
 $\frac{\text{---}}{\lambda\lambda} \text{HM}$
+24.39

NR: 2902

+23.59
 $\frac{\text{---}}{\lambda\lambda} \text{HM}$
+23.54

MITTAKAAVA 1: 100



LYÖNTIKAIRAUKSET KORTTELI 21 / TONTTI 8 / PYRSTÖTÄHTI

NR: 3002

+23.53
HM
X X
+23.38

NR: 3102

+23.36
HM
X X
+23.16

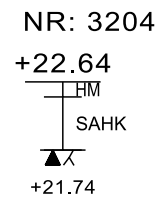
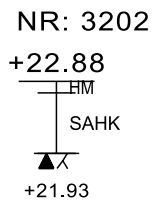
NR: 3204

+22.64
HM
SAHK
▲ X
+21.74

MITTAKAAVA 1: 100



LYÖNTIKAIRAUKSET KORTTELI 21 / TONTTI 9 / PYRSTÖTÄHTI



MITTAKAAVA 1: 100



LYÖNTIKAIRAUKSET KORTTELI 21 / TONTTI 10 / PYRSTÖTÄHTI

NR: 320

+22.88
HM
XX
+22.73

NR: 3201

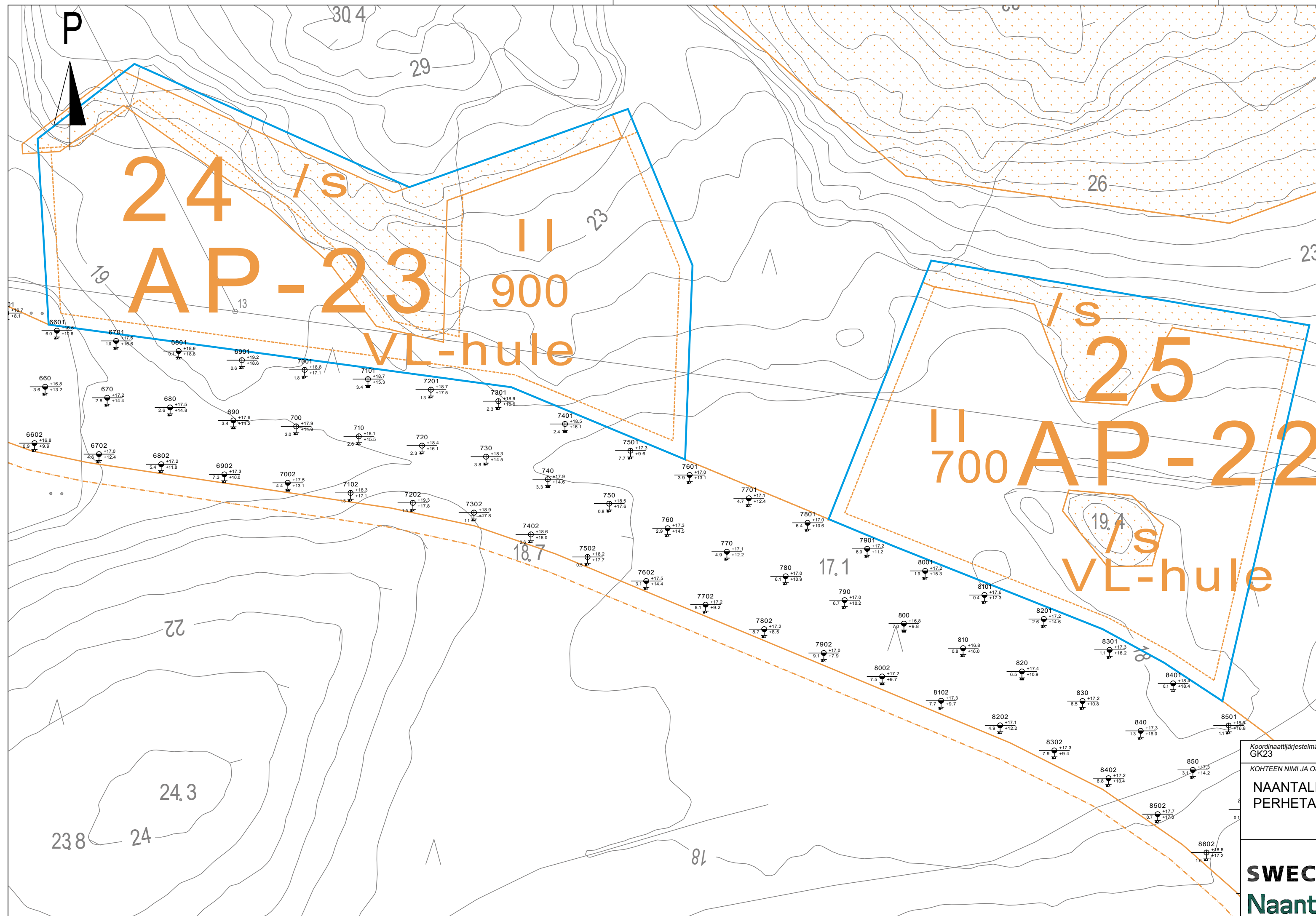
+21.03
HM
SAHK
▲X
+20.08

NR: 3202

+22.88
HM
SAHK
▲X
+21.93

MITTAKAAVA 1: 100





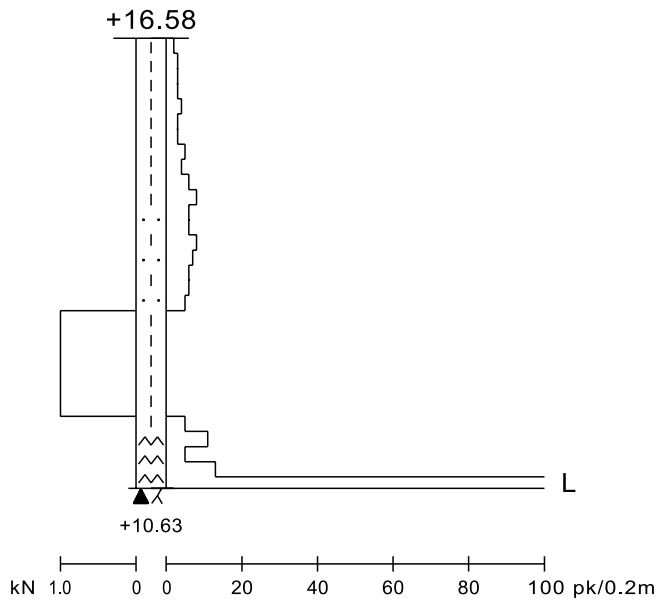
Nämä tutkimukset on tehty ainoastaan kadun rakentamista varten. Tontin olosuhteet voivat muuttua kadulla olevista olosuhteista merkittävästi.

Tonttien perustus- ja rakennussuunnittelua varten tulee tehdä tarvittavat tonttikohtaiset pohjatutkimukset, joiden avulla määritetään lopullinen perustamistapa.

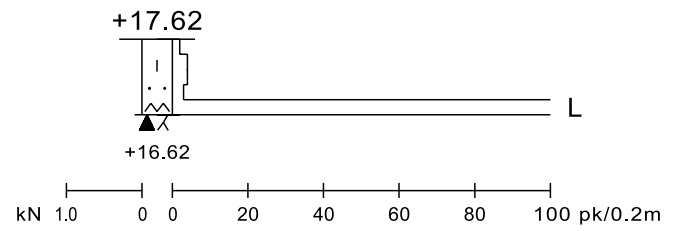
Koordinaattijärjestelmä GK23		Korkeusjärjestelmä N2000			
KOHTEEN NIMI JA OSOITE NAANTALIN KAUPUNKI PERHETALON ASEMAKAAVA-ALUE		PIIRUSTUKSEN SISÄLTÖ POHJATUTKIMUSKARTTA LINNUNRATA		MITTAKAAVA 1:500	
		TIEDOSTO			
		SUUNN. F1B4U	SUUNN.ALA	TYÖ N:O	PIIR N:O
PIIRRT. F1B4U		GEO	25016442	13	
HYV. FIMSIO					
20.09.2024					

LYÖNTI- JA PAINOKAIRAUKSET KORTTELI 24 / LINNUNRATA

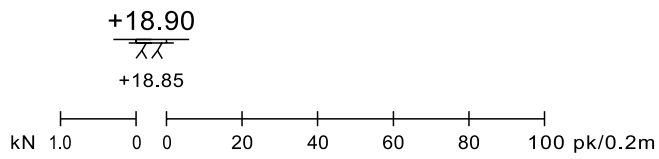
NR: 6601



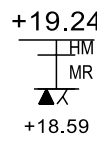
NR: 6701



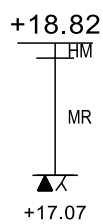
NR: 6801



NR: 6901



NR: 7001



NR: 7101

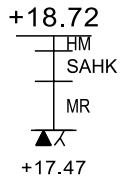


MITTAKAAVA 1: 100

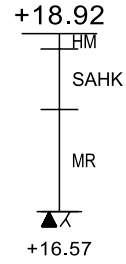


LYÖNTI- JA PAINOKAIRAUKSET KORTTELI 24 / LINNUNRATA

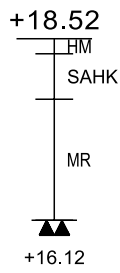
NR: 7201



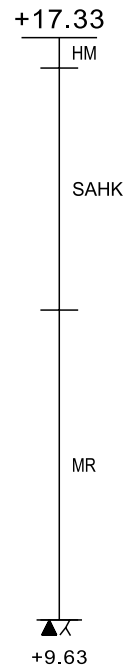
NR: 7301



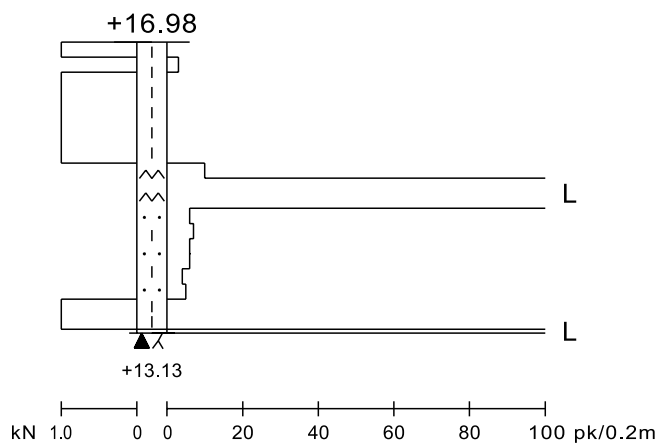
NR: 7401



NR: 7501



NR: 7601



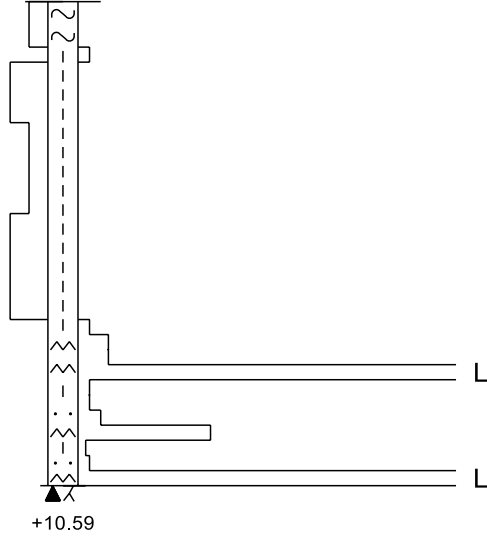
MITTAKAAVA 1: 100



LYÖNTI- JA PAINOKAIRAUKSET KORTTELI 25 / LINNUNRATA

NR: 7801

+16.99

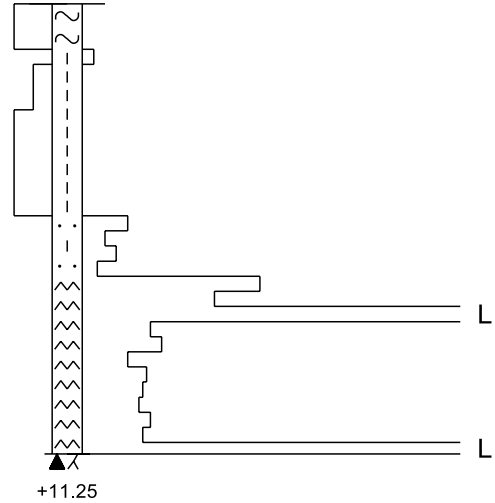


+10.59

kN 1.0 0 0 20 40 60 80 100 pk/0.2m

NR: 7901

+17.20



+11.25

kN 1.0 0 0 20 40 60 80 100 pk/0.2m

NR: 8001

+17.17

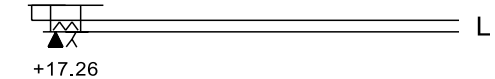


+15.27

kN 1.0 0 0 20 40 60 80 100 pk/0.2m

NR: 8101

+17.61



+17.26

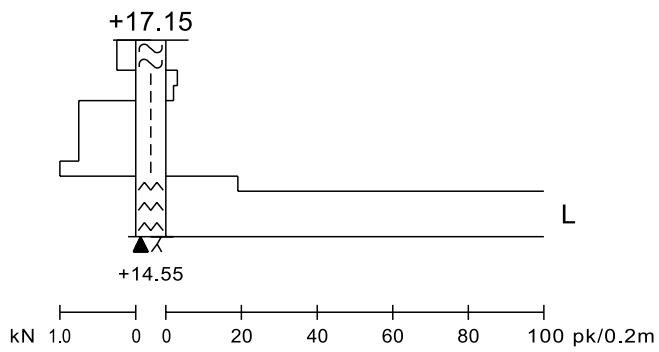
kN 1.0 0 0 20 40 60 80 100 pk/0.2m

MITTAKAAVA 1: 100

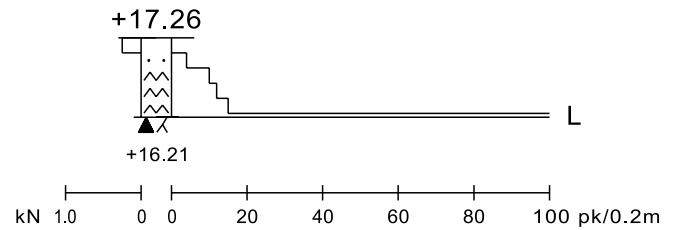


LYÖNTI- JA PAINOKAIRAUKSET KORTTELI 25 / LINNUNRATA

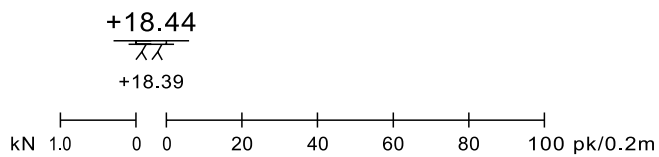
NR: 8201



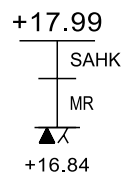
NR: 8301



NR: 8401



NR: 8501



MITTAKAAVA 1: 100

